



EMPÁPATE DE *ÁLAVA*

Piérdete en un río
de sensaciones

*alava
turismo.
eus*



EMPÁPATE DE ÁLAVA @2020

Edita: Departamento de Fomento del Empleo, Comercio y Turismo, y Administración Foral.

Coordinación: Frederic Alzola.

Impresión: Servicio de Imprenta de la Diputación Foral de Álava.



EMPÁPATE DE ÁLAVA

Álava y el agua están íntimamente interrelacionados desde su origen, ya sea como soporte de vida o como motor de actividad económica. El agua surca el territorio por los cuatro costados y se manifiesta en forma de ríos, cascadas, playas interiores, embalses, saltos, lagos, piscinas fluviales, barrancos, humedales...

El agua adquiere en esta guía un sentido más amplio que el meramente productivo o natural se convierte, de hecho, en un recurso turístico de primer orden.

Bienvenidos a Álava, el territorio del agua.



NATURALEZA



FOTOGRAFÍA



TURISMO FAMILIAR



SENDERISMO



TURISMO ACTIVO

CAMPEZO

MCNTAÑA ALAVESA



La **Cuadrilla de Campezo-Montaña Alavesa** está formada por 6 municipios: Arraia-Maeztu, Bernedo, Campezo, Valle de Harana, Lagrán y Peñacerrada-Urizarra, que a su vez, están integrados por 47 núcleos de población.

DESTACADOS

- | | | | |
|---|--------------------------------|----|-----------------------------------|
| 1 | CASCADA DE AGUAQUE | 6 | RÍO EGA DE AZAZETA |
| 2 | LAGO DE PESCA NUSI | 7 | DEFILADERO DEL RÍO DE AYUDA/OKINA |
| 3 | PISCINAS FLUVIALES DE FRESNEDO | 8 | PRESA DE ARANBALTZA |
| 4 | CASCADA DEL MOLINO DE OTEO | 9 | CASCADA DE HERRERÍAS PAYUETA |
| 5 | BARRANCO DE IGORIN | 10 | NACEDERO DEL RÍO ZARPIA |



Partiendo desde **Antoñana** y dejando el coche en el parking al final del pueblo, **seguimos las marcas del GR 120**, que forma parte también del Camino Ignaciano y coincide con el GR 282, la Senda del Pastoreo. A lo largo del sendero, disfrutaremos de un paisaje jalonado de rosales silvestres, quejigos, escaramujos, enebros y espinos. **El recorrido tiene una distancia de alrededor de 2,5 km en pista de tierra.**

LAGO DE PESCA NUSI



En dirección a **Santa Cruz de Campezo**, seguimos las indicaciones hacia la zona de autocaravanas. Traspasando esta zona y junto a la piscifactoría, nos encontramos el **Lago de Pesca Nusi (Nuestra Señora de Ibernalo)**, un lago artificial en el que **las capturas de truchas están garantizadas**. Cada cliente puede traer su propia caña, pero si no dispone de ella, se alquilan en el propio lago (caña, sedal y anzuelo). También se puede realizar pesca sin muerte a látigo.

PISCINAS FLUVIALES DE FRESNEDO



Se sitúan en la entrada de **Santa Cruz de Campezo**, en la **A-132**, carretera que une **Vitoria-Gasteiz** y **Estella**. Ese paraje se halla a **orillas del río Ega** en uno de los Parques Naturales de Álava. Cuenta con una zona de aparcamiento y un área de esparcimiento dividida en **dos zonas situadas a ambos lados del río y conectadas mediante un puente de madera**. Durante los meses de verano, se instala un bar donde se sirven comidas. También dispone de **otros servicios como baños y duchas**.

CASCADA DEL MOLINO DE OTEO



También conocida como **la cascada del río Sabando**, comparte el camino con la **cascada de Aguaque desde Antoñana** hasta una confluencia a 400 metros donde se separan. Se continúa por la carretera y **después de recorrer alrededor de 2,2 kilómetros**, se llega hasta el molino de Oteo. **El paseo se puede hacer a pie o en bicicleta**, pudiendo dejar esta última en las inmediaciones del molino.

BARRANCO DE IGOROIN



El barranco de **Igoroin** se encuentra bajo los montes de **Iturrieta**, en las proximidades de **Arraia-Maeztu**. El acceso se puede realizar desde **Róitegui** o desde **Musitu**, tomando en ambos casos la **A-3114** desde **Maeztu**. Desde **Musitu (A-4144)**, siguiendo la calle San Martín y tomando el primer camino a la derecha, nos adentramos en la masa boscosa declarada Reserva Forestal. La senda discurre siempre por la margen derecha del **río Igoroin**, que en la época de estiaje ve disminuido su caudal quedando a la vista pequeñas pozas. Después de recorrer aproximadamente 2,5 kilómetros, llegaremos a la parte alta del recorrido y desde el mismo camino podremos contemplar, a la derecha, un magnífico salto de agua.

RÍO EGA DE AZAZETA



La ruta fluvial del **río Ega de Azazeta** se encuentra muy cerca de la localidad de **Maeztu**, a la que podemos llegar por la carretera **A-132**. Desde **Maeztu** cruzaremos la localidad siguiendo la carretera y tomaremos la última salida a la izquierda que nos llevará hasta el edificio de la **antigua estación del ferrocarril vasco-navarro**. Aquí hay una zona de aparcamiento para dejar el vehículo y podemos iniciar desde este punto el recorrido a pie o en bicicleta tomando una pista de tierra.

DESFILADERO DEL RÍO AYUDA/OKINA



Pequeñas **cascadas, regatos, pozas de cuento y viseras de roca** compiten en belleza con los impresionantes hayedos y enormes quejigos que acompañan al **río Ayuda**. La ruta parte desde **Okina** a **Sáseta** en el Condado de Treviño, con unos 12 kilómetros de distancia entre ida y vuelta. Por aquí cruza el **GR38 la Ruta del vino y el Pescado**. Esta ruta une la **Ríoja Alavesa** con la **Montaña Alavesa y el mar Cantábrico**, donde los arrieros descendían con sus mulas cargando con el pescado y el carbón para cambiarlo por vino.

PRESA DE ARANBALTZA



8

Una sinuosa carretera típica de la **Montaña Alavesa** nos lleva desde **Maestu** hasta la pequeña localidad de **Korres**, el único núcleo habitado que está dentro del **Parque Natural de Izki**. Desde el **Parquetxe** o Centro de Interpretación del Parque iniciamos una ruta que sigue el curso del **río Izki** desde la población de **Korres a Bujanda** durante solo un kilómetro aproximadamente.

CASCADA DE HERRERÍAS DESDE PAYUETA



9

Se trata de una opción menos transitada que la **Ruta del Agua** pero cuya belleza es la misma: la **cascada de Herrerías o Payueta**. El camino de 2,5 kilómetros lo iniciamos en **Payueta** desde la Iglesia de San Juan del siglo XVI y la restaurada fuente-abrevadero-lavadero. Saliendo del municipio seguimos la pista de tierra en dirección a **Berganzo** y atravesamos una barrera hasta tomar un ramal a la izquierda que nos lleva en suave paseo hasta el canal de agua. Seguimos el curso del río y tras un breve descenso a la izquierda nos encontraremos en la base de la cascada.



El **Nacedero de Zarpia** es la fuente principal del **río Larrondo**, una importante surgencia que abastece de agua a **Kontrasta**. La ruta comienza a 1 kilómetro de Kontrasta descendiendo desde el puerto de **Opakua (A-2128)** en un camino que arranca al lado de la La Central de tejado verde. Junto a la carretera, atravesamos primero una valla roja para seguir el camino de este bucólico enclave durante casi 3 km. Siguiendo el curso del río a nuestra izquierda, encontramos el **Nacedero** en la cabecera del **Barranco de Larrondo**, a 900 metros de altitud bajo un escarpe rocoso y cerca de una caseta de aguas.

LOCALIZACIÓN

Ubicada en el sudeste de Álava, tiene una extensión territorial total de unos 485,30 km² con una configuración muy accidentada, donde la mayor parte de su superficie se encuentra por encima de los 600 m. de altitud.



DESDE VITORIA-GASTEIZ: POR LOS PUERTOS DE VITORIA (A-2124), AZÁCETA (A-132) Y OPAKUA (A-2128); SEGÚN LA ZONA CONCRETA DE LA MISMA POR LA QUE SE QUIERA ACCEDER.

OTROS LUGARES DE INTERÉS

- Parque Natural de Izki.
- Centro BTT de Izki.
- Vía Verde del Vasco-Navarro.
- Complejo Izki Golf.
- Camino Ignaciano.
- GR38. Ruta del Vino y el Pescado.

CONTACTO

Oficina de Turismo de Montaña Alavesa.
C/ De la estación, s/n. 01128 Antoñana.

TEL. 945 410 577 y 945 405 424

www.montanaalavesa.com

info@montanaalavesa.com



**MÁS
INFORMACIÓN**

www.alavaturismo.eus

AYALA



La **Cuadrilla de Ayala** está formada por cinco municipios: Artziniega, Ayala, Llodio, Amurrio y Okondo.

La antigua Tierra de Ayala fue una región que se diferenciaba administrativamente de Álava y Bizkaia y, por tanto, podría ser considerada como una provincia de la Corona de Castilla.

Este sistema se mantuvo hasta 1842, cuando quedó **totalmente integrada en la provincia de Álava**.

DESTACADOS

- 1 **MIRADOR DEL NERVIÓN**
- 2 **CAÑÓN DE DELIKA**
- 3 **EMBALSE DE MAROÑO**
- 4 **POZAS DEL RÍO HERRERÍAS**

MIRADOR DEL NERVIÓN



Ubicado en plena **Sierra Salvada**, un imponente conjunto montañoso de perfil irregular que se extiende a lo largo de 20 kilómetros. Desde el **Mirador del Nervión**, balcón suspendido sobre el **cañón de Délika**, es posible divisar en época de lluvias al río Nervión saltar en espectacular **cascada de casi 300 metros**. Se trata del **salto de agua más grande de España** y uno de los más importantes de Europa.

CAÑÓN DE DELIKA



Un paseo de poca dificultad **conduce a la cascada del Nervión a través del cañón de Delika, de belleza excepcional**. Una ruta de **7 km (ida y vuelta)** entre robles y hayas por la parte baja del cañón. Es **inaccesible en época invernal** o de grandes precipitaciones; el resto del año, el agua se filtra por las cavidades rocosas dejando al descubierto el cauce sinuoso del río que se hace transitable a pie.

EMBALSE DE MAROÑO



Se encuentra protegido por la **Sierra Salvada**. Las aguas de este pantano, procedentes del **río Izoria**, ofrecen en combinación con el entorno una de las vistas más bonitas de **Álava**. Cada estación del año modela colores y formas teniendo su encanto particular. La posibilidad de practicar la pesca es otro de los alicientes del lugar, además de servir de refugio para aves migratorias. **También ofrece al visitante una zona acondicionada como merendero con mesas y asadores.**

POZAS DEL RÍO HERRERÍAS



El **río Herrerías** se encuentra en las proximidades de la localidad de **Retes de Llanteno**, accediendo desde **Amurrio** por la carretera **A-624**. La ruta se puede hacer en cualquier época del año, si bien será durante el verano cuando el caudal del río permitirá vadearlo y llegar hasta las pozas.

LOCALIZACIÓN

Se sitúa al noroeste de **Álava**, limitando con **Bizkaia** y **Burgos**, con una superficie de 328,12 km². La mayor parte de la comarca se sitúa en la cuenca alta del **río Nervión**.



DESDE VITORIA Y LOGROÑO:
AP-68 CON SALIDA EN LLODIO.



DESDE BILBAO:
AUTOVÍA AP-68. SALIDA EN LLODIO.



DESDE BILBAO Y SANTANDER:
DESVÍO BALMASEDA (BI-636), Y EN SODUPE COGER DIRECCIÓN GORDEXOLA-ARTZINIEGA.

OTROS LUGARES DE INTERÉS

- Conjunto Monumental de Quejana.
- Ruta del txakoli.
- Conjunto Histórico-Monumental de Artziniega.
- Museo Santxotena.
- Museo Etnográfico de Artziniega.

Oficina de Turismo de Artziniega.

C/ Arteko aldapa, 12.

TEL. 945 396 210

www.aiaraldea.org

Oficina de Turismo de Amurrio.

C/ Aldai, 3 (Edificio la Casona)

TEL. 945 393 704

www.amurrio.org

turismo@amurrio.org



MÁS INFORMACIÓN

www.alavaturismo.eus

GORBEIALDEA



La **Cuadrilla de Gorbalea**, con una extensión aproximada de 494 km², está integrada por los municipios de Aramaio, Arratzua-Ubarrundia, Legutio, Urkabustaiz, Zigoitia y Zuia.

Está dividida por dos zonas paisajísticas muy diferenciadas: el área natural de **Gorbalea-Valle de Aramaiona**, y otra de orografía más plana.

DESTACADOS

- 1 **CASCADAS DEL RÍO BAIAS**
- 2 **PLAYA DE LANDA**
- 3 **LAGUNA DE LAMIOXIN Y CASCADAS DE ALTUBE**
- 4 **EMBALSE DE URRUNAGA**
- 5 **EMBALSE DE ALBINA**
- 6 **CASCADA DE GUJULI**

CASCADAS DEL RÍO BAIAS



La **ruta de las cascadas del río Baias** es un recorrido fácil y agradable, siguiendo el curso del río, en el término municipal de **Zuia**. La localidad más próxima para iniciar la ruta es **Sarria**, a donde podemos llegar desde **Murgia** siguiendo la carretera **A-4414**. Desde la localidad de Sarria debemos tomar una pista que nos llevará hasta el centro de interpretación del **Parque Natural de Gorbeia**. A lo largo de todo el recorrido, que discurre por un bosque de robles, iremos descubriendo **pequeños saltos y cascadas de agua** que nos invitarán a detenernos y disfrutar del paisaje fluvial.

PLAYA DE LANDA



El Parque Provincial de **Landa** tiene una extensión de 40 hectáreas y se encuentra en pleno embalse de **Ullibarri-Gamboa**, uno de los recursos naturales más importantes de Álava. Landa se ha convertido en un referente de primer orden en actividades lúdicas y deportivas (pesca, piragüismo, windsurf, paseos, etc...) y cuenta además con un **área recreativa con zona acondicionada para el baño**. El embalse de **Ullibarri-Gamboa** está rodeado de un camino artificial de **45 kilómetros** por el que se puede pasear, andar en bicicleta, etc... También encontramos la **Isla de Zuaza**, situada en el mismo embalse frente a la denominada **Isla de los Conejos**, que acoge un centro de recreo especialmente orientado a escolares.

LAGUNA DE LAMIOXIN Y CASCADAS DE ALTUBE



Se encuentran también situadas en pleno **Parque Natural de Gorbeia**, en las proximidades de la localidad de **Izarra**. La ruta se inicia en la confluencia de la **A-2521** que conduce a **Orduña** con la **A-3314** que llega hasta Izarra. Desde aquí, en el lado derecho de la carretera (**A-2521**), parte un sendero de tierra bien señalizado (**GR-282, etapa 4**), que conduce hasta la laguna, conocida como el **pozo de las Lamias**, en alusión a las bellas hadas o sirenas que según las creencias y ritos populares, arreglaban sus largos cabellos con peines de oro a las orillas de los ríos y lagos.

EMBALSE DE URRUNAGA



4

Conocido también como de **Villarreal, Legutio o Santa Engracia**, es la referencia de muchos pescadores vascos. Está situado en una región alta que hace de frontera entre **Álava y Bizkaia**, cerca de las estribaciones del Gorbeia, y es utilizado para suministrar agua potable a ambas provincias. El enclave es uno de los principales atractivos turísticos de **Legutio**, lo que ha favorecido el desarrollo de diversas actividades relacionadas con el ocio, el deporte y el descanso.

EMBALSE DE ALBINA



5

Albina es el más pequeño de los embalses del sistema del **Zadorra**. Está situado a unos 9 km de Vitoria-Gasteiz, sobre el **río Albina**, junto a la carretera que se dirige al idílico **valle de Aramaio** y rodeado de bosques en un entorno que merece por sí mismo una visita. De gran belleza es la estampa que nos muestra el pantano, como un pequeño mar entre extensos bosques. **Bajo las aguas del pantano, unas grandes losas nos recuerdan que ésta era la antigua calzada que se dirigía hacia Aramaio.**



Se localiza en el límite del **Parque Natural de Gorbeia**. Siguiendo la autovía de **Altube N-622 dirección Bilbao**, se toma la salida 22 dirección **Izarra-Orduña** antes del peaje de la autopista. Siguiendo la **A-2521**, a aproximadamente 4,7 km, se llega a un aparcamiento desde donde se inicia el recorrido de apenas quince minutos de marcha. El **mirador**, instalado al borde del precipicio, permite disfrutar de una impresionante panorámica del salto de agua del **río Jaundia**, tributario del **Altube**. En su camino hacia el mar, se precipita al vacío desde **un escarpe calizo de más de 100 metros de desnivel**, creando un espectáculo sorprendente. La continua erosión del agua ha ido limando las rocas, haciendo retroceder dicho escarpe hasta la forma actual.

LOCALIZACIÓN

Limita al norte con las provincias de **Bizkaia y Gipuzkoa**, al sur con el municipio de **Vitoria-Gasteiz** y la **Cuadrilla de Añana**, al este con **Gipuzkoa** y la **Llanada Alavesa**, y al oeste con la **Cuadrilla de Ayala**.



DESDE VITORIA-GASTEIZ:
POR LA AP-68 Y POR LA N-240

OTROS LUGARES DE INTERÉS

- Parque Natural de Gorbeia.
- Santuario de Oro.
- Museo de la miel.
- Museo de Alfarería Vasca.

CONTACTO

Oficina de Turismo Comarcal de
 Gorbeialdea.
 Plaza Bea-Murgia, s/n
 01130 Murgia.

TEL. 945 430 440 y 945 430 167
www.gorbeiaeuskadi.com
turismo@gorbeialdea.eus



**MÁS
 INFORMACIÓN**

www.alavaturismo.eus

AÑANA



La **Cuadrilla de Añana** está situada al suroeste del Territorio Histórico de Álava y tiene una superficie de 690 km².

Está formada por diez municipios: Añana, Armiñón, Berantevilla, Iruña de Oca, Quartango, Lantarón, Ribera Alta, Ribera Baja, Valdegovía y Zambrana.

DESTACADOS

- 1 MUSEO DEL AGUA DE SOBRÓN
- 2 CENTRO DE AVENTURA SOBRÓN
- 3 PUENTE DE ARMIÑÓN
- 4 SENDA PURÓN
- 5 RUTA DEL AGUA
- 6 LAGO DE CAICEDO-YUSO
- 7 VALLE SALADO

MUSEO DEL AGUA DE SOBRÓN



Se trata de un **proyecto pionero en Euskadi**, tanto por su temática como por las técnicas museográficas que emplea. El Museo va dirigido al público en general y está concebido como un **espacio interactivo en el que las simulaciones posibilitan el aprendizaje y la diversión de forma simultánea**. Además, pretende ser un instrumento fundamental en la **educación ambiental** y en la participación de sus visitantes en la conservación de los recursos naturales, la mejora del medio ambiente y el **consumo responsable del agua**.

CENTRO DE AVENTURA DE SOBRÓN



Merece la pena acercarse hasta el **Centro de Aventura de Sobrón** para, además de realizar las actividades de aventura que ofrecen, visitar el entorno privilegiado en el que se encuentra. Entre las actividades que se pueden realizar se encuentran: **kayak, SUP (Stand Up Paddle), Big Sup, paintball, vía ferrata, tiro con arco, orientación, escalada, senderismo o paseos a caballo**.

PUENTE DE ARMIÑÓN




El solemne puente que cruza el río Zadorra a su paso por Armiñón es para la localidad todo un alarde de arquitectura. La primera guerra carlista lo dejó intransitable, pero ahora se puede cruzar y es más, es paso obligado para los peregrinos del Camino de Santiago. Su construcción data de los siglos XIV o XV en su obra original y aparece citado por primera vez en un documento de 1339. Sin embargo, algunos vestigios encontrados en los alrededores constatan la utilización por parte de los romanos de este paso sobre el río Zadorra.

SENDA PURÓN



Probablemente sea una de las rutas fluviales más interesantes para las personas amantes del senderismo. Además de recorrer uno de los ríos con mejor estado de conservación de Euskadi, podremos disfrutar del espectacular relieve calizo de la sierra de Arcena y de uno de los valles fluviales más bellos de Euskadi. Desde Lalastera, se toma el camino señalizado que queda enfrente del Centro de Interpretación de Valderejo y se camina entre setos, pinares y antiguos muros. Al poco, se divisa casi la totalidad del parque y un interesante panel informa sobre la transformación del paisaje.

RUTA DEL AGUA



Esta sencilla ruta nos permitirá visitar la hermosa **cascada de las Herrerías**, antes mencionada en la ruta que sale desde **Payueta**; en este caso, partiendo del casco urbano de **Berganzo**. El sendero sigue el curso del río Inglares aguas arriba a la sombra de las hayas hasta la cascada. El camino de vuelta se realiza junto al antiguo canal de agua que fue construido para alimentar la **central hidroeléctrica de Berganzo**. Las aguas del Inglares descienden desde **Peñacerrada** hasta **Berganzo** salvando un desnivel de **200 m en menos de 5 km**, lo que origina pequeños rápidos y bellas cascadas.

LAGO DE CAICEDO-YUSO



La ruta comienza desde la **Iglesia de Santa María de Villacones**, en **Salinas de Añana**. Además del propio interés etnográfico, debido a su vinculación con leyendas y romerías, se trata del lago permanente natural más importante de Euskadi. Es un ecosistema con un gran interés naturalístico debido a una importante diversidad de ambientes y sobre todo, por la presencia de comunidades de flora y fauna asociadas al sistema lacustre. El lago es un **importante punto de paso para numerosas aves migratorias**, en unos casos como cuartel de invierno y en otros como zona de descanso.



7

Situado en **Salinas de Añana**, en este **paisaje salino** el ser humano ha sabido aprovechar durante miles de años sus manantiales de agua salada para obtener un producto esencial para la vida: la sal. **Con más de 7.000 años de historia**, es uno de los conjuntos culturales, arquitectónicos, medioambientales, paisajísticos y arqueológicos más importantes del mundo, formado por miles de plataformas o eras, manantiales, canales, pozos y almacenes. **Existen diferentes opciones para visitar este recurso excepcional.**

LOCALIZACIÓN

Limita al norte con la **Sierra de Gibijo**, al este con la **Sierra Brava de Badaya** y el **Condado de Treviño**, al sur con el **río Ebro** y **Rioja Alavesa** y el oeste con la **Sierra de Arcena**.

 **DESDE VITORIA-GASTEIZ: POR LA A-1**

 **DESDE BILBAO: POR LA AP-68**

 **DESDE MIRANDA DE EBRO: POR LA A-1**

OTROS LUGARES DE INTERÉS

- Jardín Botánico de Santa Catalina.
- Torre Palacio de los Varona.
- Torre Palacio de los Orgaz de Fontecha.
- Yacimiento arqueológico de Iruña Veleia.
- Parque Natural de Valderejo.
- Conjunto monumental de Portilla.

CONTACTO

Oficina de Turismo Comarcal de Añana.
Plaza Miguel Díaz de Tuesta s/n 01426.
(Salinas de Añana).

TEL. 945 351 386

oficinadeturismo@cuadrilladeanana.es

www.anaturismo.com



MÁS
INFORMACIÓN

www.alavaturismo.eus

LLANADA ALAVESA



La **Cuadrilla de Llanada Alavesa** tiene una superficie de 395 km².

Está formada por 8 municipios: Salvatierra, Alegría-Dulantzi, Asparrena, Barrundia, Elburgo, Iruraiz-Gauna, San Millán y Zaldondo.

DESTACADOS


- 1 **CASCADAS DE LA TOBERÍA**
- 2 **EMBALSE DE ULLÍBARRI-GAMBOA**
- 3 **PLAYA DE GARAIO**
- 4 **HUMEDAL DE PEDROKO-URANSOLO**
- 5 **BALSA DE LANGARIKA**
- 6 **BARRANCO-CUEVA DE LA LEZE**
- 7 **PARQUE ORNITOLÓGICO DE MENDIXUR**
- 8 **PRESA DE ITURBELTZ**
- 9 **NACEDERO DEL RÍO ZIRAUNTZA**

CASCADAS DE LA TOBERÍA



Verdadero **espectáculo fluvial**, localizadas en **Andoin**, en el municipio de **Asparrena**. La ruta fluvial comienza en la plaza de **Andoin**, donde se encuentra un panel explicativo con un recorrido en **pendiente moderada de 1,2 km** que discurre por la vertiente norte de la **Sierra de Entzia**. En toda la zona, la filtración del agua a través de las rocas calizas y dolomías, modela un relieve en el que destacan grietas, lapiaces, cuevas y dolinas.

EMBALSE DE ULLÍBARRI-GAMBOA



2

Cuenta con **tres playas de interior** reconocidas con bandera azul y ubicadas en los parques de **Garaio y Landa**, en las que el visitante puede tomar el sol, darse un baño o simplemente disfrutar del silencio y la belleza de un atardecer. El embalse recoge las aguas de la **cuenca del río Zadorra**. Esta cuenca encauza los afluentes y arroyos procedentes de las laderas de la divisoria de aguas al norte de Álava, con los montes de **Elgeamendi, Aizkorri y Aratz** y de la **sierra de Entzia al sur**.

PLAYA DE GARAIO



El **Parque Provincial de Garaio** es un enclave apropiado para vivir la naturaleza en una **pequeña península de 116 hectáreas** de suaves y verdes colinas, extensas y cuidadas campos que se alternan con bosquetes, todo ello al borde de la lámina de agua. El parque dispone de una **red interna de carreteras y aparcamientos** y cuenta además con un equipamiento de uso público amplio y bien cuidado (oficina de información, sendas señalizadas, miradores, fuentes, aseos, zonas de playa, duchas,..) que facilita la realización de **actividades de recreo**.

HUMEDAL DE PEDROKO-URANSOLO



Desde **Salvatierra** se toma la carretera **A-2128** a **Opakua**. Se toma el desvío a **Arrizala (A-4112)** donde seguimos la indicación hacia el dolmen de **Sorginetxe**. El Humedal se encuentra a escasos metros del dolmen siguiendo la carretera donde encontramos un pequeño aparcamiento. Durante los últimos años, se ha llevado a cabo la recuperación de este entorno ya que supone un **importante lugar de refugio y punto de descanso para las aves**. Además, se ha acondicionado para su visita un observatorio y varias pasarelas sobre la lámina de agua alrededor del humedal.

BALSA DE LANGARIKA



5

Se encuentra ubicada a las afueras de **Salvatierra** tomando la carretera que une **Gazeo** con **Langarika (A-4111)**. La balsa de riego de **Langarika** se ha convertido desde hace unos años en un punto de gran valor paisajístico y ecológico, debido a su importancia como lugar de refugio, estancia y nidificación de aves. Para visitar el entorno sin causar ningún perjuicio, se ha acondicionado un camino peatonal y se ha instalado un observatorio de aves. **Las vistas del entorno bien merecen la visita.**

BARRANCO-CUEVA DE LA LEZE



6

Situada entre las localidades de **Ilarduia** y **Egino**, **La Leze** es un **barranco-cueva** que cruza de norte a sur el macizo ubicado en la **Sierra de Altzania**, divisoria entre Gipuzkoa y Álava. Es una gran cavidad de 80 metros de altura excavada en roca caliza con abundantes fósiles cuyo origen se encuentra en la salida natural del agua del valle al otro lado de la sierra, conocido como la **Hoya de La Leze**. Son varios los saltos de agua que se registran en el interior del endokarst para salvar el gran desnivel existente entre la boca de entrada y la de salida. **Su entorno natural es muy frecuentado por excursionistas, escaladores y senderistas.**

PARQUE ORNITOLÓGICO DE MENDIXUR




Es una **zona de aguas someras** que se ha convertido en un enclave de gran importancia para las comunidades vegetales y animales ligadas a ambientes acuáticos. Con más de **70 hectáreas de extensión**, se localiza en las colas meridionales del embalse, declaradas **Humedal Ramsar de Importancia Internacional**. Las aves son el principal exponente de Mendixur, su cara más visible, y a su vez son indicadoras de la buena salud de los ecosistemas acuáticos y terrestres que las sustentan.

PRESA DE ITURBELTZ



En plena **Sierra de Entzia** encontramos este hermoso enclave, también conocido como la **Presa de los Alemanes**, al que accedemos desde la misma cima del **Puerto de Opakua**. Tomando a la izquierda la pista asfaltada que atraviesa los **Rasos** hacia **Legaire** encontramos el primer aparcamiento con contenedores a unos 2 km. Desde este punto, enseguida nos encontramos con una estampa preciosa de hayas y abetos. Al final de la balsa atravesamos el pequeño puente para llegar a la fuente de **Iturbeltz** y continuar nuestro camino hasta un cortado con impresionantes vistas de la **Llanada Alavesa**.



9

Se encuentra en las proximidades de la localidad de **Araia**. Desde la central hidroeléctrica de **San Pedro** iniciamos este interesante paseo siguiendo el curso del río, mientras disfrutamos de un paisaje vegetal en el que los robles y las hayas son los protagonistas de estos montes. **La ruta está bien señalizada con paneles indicativos y se convierte en un precioso sendero por un exuberante paisaje de pozas y saltos de agua.**

LOCALIZACIÓN

Ocupa el nordeste de la provincia, extendiéndose por la parte central y oriental de la **Llanada Alavesa**, una extensa llanura agrícola. La capital es Salvatierra. Ha sido desde siempre tierra de encuentro y cruce de caminos, atravesada **por la autovía A-1 y el ferrocarril Madrid-Irún**, lo que le hace gozar de una posición de centralidad.



DESDE VITORIA-GASTEIZ: POR LA A-1

OTROS LUGARES DE INTERÉS

- Parque Natural de Aizkorri-Aratz.
- Museo Etnográfico de Zaldondo.
- Centro de Interpretación del Románico, Estíbaliz.
- Dólmenes de Sorginetxe y Aizkomendi.
- Pinturas de Gazeo y Alaitza.

CONTACTO

Oficina de Turismo de la Llanada Alavesa.
C/ Mayor, 8. 01200 Agurain/Salvatierra.

TEL. 945 302 931

www.arabakolautada.eus

info@arabakolautada.eus



MÁS INFORMACIÓN

www.alavaturismo.eus

LAGUARDIA

RIOJA ALAVESA



La Cuadrilla de Laguardia-Rioja Alavesa tiene una superficie de 316 km².

Está formada por 15 municipios: Baños de Ebro, Elciego, Elvillar, Kripan, Labastida, Laguardia, Lanciego, Lapuebla de Labarca, Leza, Moreda de Álava, Navaridas, Oyón-Oion, Samaniego, Villabuena de Álava y Yécora que en total suman 23 pueblos y villas que tienen como nexo común estar íntimamente ligados al mundo del vino.

DESTACADOS

1 LAGUNAS DE LAGUARDIA

2 ESTANQUE DE LA BARBACANA

3 SOTO DEL RÍO EBRO



EL RÍO EBRO A SU PASO POR RIOJA ALAVESA

LAGUNAS DE LAGUARDIA



Este **Biotopo Protegido** se localiza en las proximidades de Laguardia, desde donde se divisa. Las **zonas húmedas** constituyen **ecosistemas privilegiados por la riqueza y diversidad de las formas vivas que las habitan**. Engloba a tres pequeños humedales; dos de ellos, **Carralogoño y Carravalseca**, son de origen y funcionamiento natural, mientras que el de **Prado de la Paul** es un pequeño embalse donde existe un camino que lo bordea y cuenta con zonas de fácil observación de aves.

ESTANQUE DE LA BARBACANA



El **Estanque de la Barbacana** está ubicado en Laguardia y se trata de un antiguo depósito de aguas celtibérico cuyo origen se remonta a hace 2.100 años. Fue descubierto en 1998 a raíz de una intervención arqueológica en el lugar en el que se ubica. Junto al estanque encontramos una **instalación museográfica** con medios audiovisuales avanzados que permiten remontarse por la historia.



Ubicado en las proximidades de la localidad de **Lapuebla de Labarca**, a la que podemos llegar desde **Laguardia** por la carretera **A-3216**. El recorrido lo podemos iniciar desde el área de descanso **La Póveda** que cuenta con zona de aparcamiento para coches, paneles informativos, área de recreo para los más pequeños y zona de picnic. Durante el itinerario, disfrutaremos de **un paisaje singular tapizado con los colores de los campos de viñedo**.

LOCALIZACIÓN

Está delimitada al norte por la muralla de la **Sierra de Toloño**, que la separa del resto de Álava y al sur por el **río Ebro**, que la separa de la vecina comunidad autónoma de La Rioja.



AUTOPISTAS AP-68 Y AP-12 Y UNA AMPLIA RED DE CARRETERAS LOCALES.

OTROS LUGARES DE INTERÉS

- Villa-Lucía Centro Temático del Vino.
- Dolmen de la Chabola de la Hechicera.
- GR38. Ruta del Vino y el Pescado.
- Ruta del Vino de Rioja Alavesa.
- Iglesia de Santa María de los Reyes, Laguardia.
- Bodega Marqués del Riscal.
- Villa medieval de Labraza.

CONTACTO

Oficina de Turismo de Elciego.
TEL. 945 606 632
www.elciego.es
Info@elciego.es

Oficina de Turismo de Labastida.
TEL. 945 331 015
www.labastida-bastida.org
turismolabastida@euskalnet.net

Oficina de Turismo de Laguardia
T. 945 600 845
turismo@laguardia-alava.com

www.rutadelvinoderiojaalavesa.com



**MÁS
INFORMACIÓN**

www.alavaturismo.eus

VITORIA-GASTEIZ



Vitoria-Gasteiz comprende 65 núcleos de población, con una extensión superficial de 277 km².

Aunque es la menos extensa de las cuadrillas de Álava, **concentra 3/4 partes de la población provincial.**

DESTACADOS

1 HUMEDALES DE SALBURUA

2 ATARIA



VISTAS DEL RÍO ZADORRA

HUMEDALES DE SALBURUA



1

Salburua es una **zona húmeda** formada por varias lagunas -**Arcaute y Betoño son las principales**-, junto con espacios empradizados y un pequeño robledal. Desechada siglos atrás para transformar la zona en campos de cultivo, los trabajos de recuperación iniciados en 1994 han revertido esta situación y en la actualidad **Salburua es uno de los humedales continentales más valiosos de Euskadi,**



1

Humedal Ramsar de Importancia Internacional y Lugar de Importancia Comunitaria (LIC) dentro de la **Red Europea Natura 2000**. El parque puede recorrerse a través de diversos itinerarios que rodean y conectan las lagunas principales. **El Centro de Interpretación de los Humedales de Salburua** y dos observatorios de aves ayudan a conocer la riqueza natural del lugar y a disfrutar del mismo. **Tiene una extensión total de 296 hectáreas.**



CENTRO DE INTERPRETACIÓN DE LOS HUMEDALES DE SALBURUA

Ocupa un edificio de carácter emblemático y perfectamente integrado en el entorno ubicado al norte del **Parque de Salburua**. Constituye uno de los rincones más singulares del **Anillo Verde**. Está concebido para favorecer el conocimiento de los humedales, mostrar sus valores naturales y por extensión, la importancia de la **biodiversidad y del patrimonio natural del municipio de Vitoria-Gasteiz**.

Se trata de un espacio abierto al público que apoyándose en gran cantidad de recursos y servicios **-espacio expositivo, aulas, observatorio...-** acoge actividades de todo tipo: ocio y entretenimiento, interpretación, **divulgación y comunicación, estudio e investigación en torno a la biodiversidad...**

Pretende convertirse en un **foro para la discusión y la generación de ideas**, donde el público pueda implicarse y participar en la propia gestión del parque y en la preservación de la biodiversidad.

Existen **visitas guiadas en grupo a través de un recorrido circular que recorre los diferentes hábitats de Salburua**, explicando durante el recorrido las diferencias entre ellos, la biodiversidad que alberga y las principales actuaciones llevadas a cabo en el parque y en el Anillo Verde.

LOCALIZACIÓN

Geográficamente coincide con el **municipio de Vitoria-Gasteiz**, la capital de Álava, situada en la parte occidental de la **Llanada Alavesa**.

OTROS LUGARES DE INTERÉS

- Parques del Anillo Verde.
- Casco medieval.
- Catedral de Santa María Inmaculada.
- Palacios en Vitoria-Gasteiz.
- Museo BIBAT:
 - Museo de Arqueología.
 - Museo Fournier de Naipes.
- Museo de Bellas Artes.
- Artium, Museo Vasco de Arte Contemporáneo.
- Museo de Ciencias Naturales.

CONTACTO

Oficina de Turismo de Vitoria-Gasteiz.
Plaza España, 1.

TEL. 945 161 598

www.vitoria-gasteiz.org/turismo
turismo@vitoria-gasteiz.org



MÁS
INFORMACIÓN

www.alavaturismo.eus



EMPÁPATE DE ALAVA

Piérdete en un río
de sensaciones



www.alavaturismo.eus

alava
turismo.
eus



araba  álava
foru aldundia diputación foral

www.alavaturismo.eus